


© IGN 2018 - [www.geoportail.gouv.fr/mentions-legales](http://www.geoportail.gouv.fr/mentions-legales)

Longitude : 6° 07' 26" E  
Latitude : 45° 54' 54" N



Département :  
HAUTE SAVOIE

Commune :  
ANNECY

DIRECTION GÉNÉRALE DES FINANCES PUBLIQUES

EXTRAIT DU PLAN CADASTRAL

Le plan visualisé sur cet extrait est géré  
par le centre des impôts foncier suivant :  
ANNECY  
Cité administrative 7, rue Dupanloup  
74040  
74040 ANNECY  
tél. 04.50.88.40.43 -fax 04.50.88.47.94  
cdif.annecey@dgfip.finances.gouv.fr

Section : AO  
Feuille : 000 AO 01

Échelle d'origine : 1/500  
Échelle d'édition : 1/500

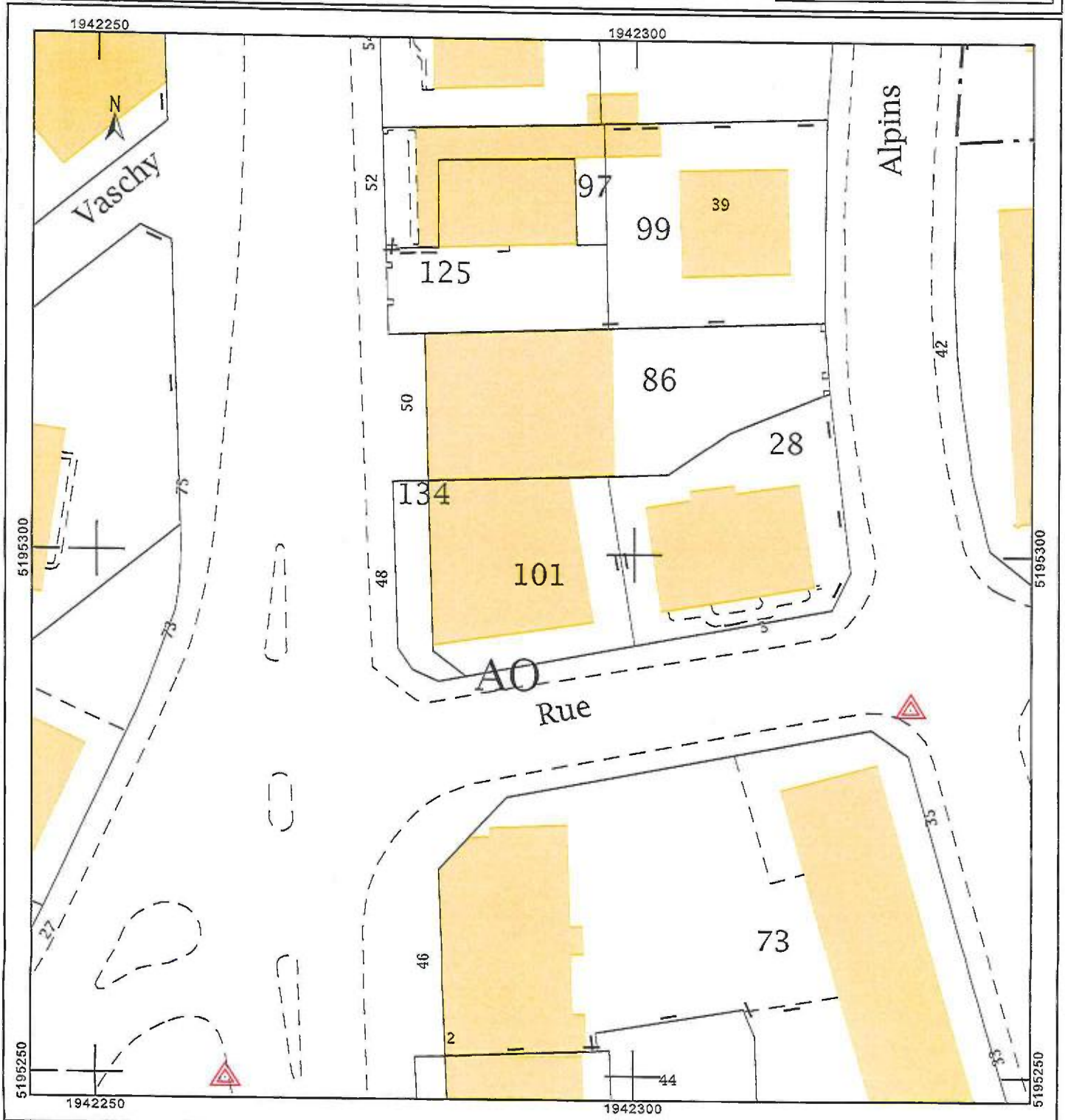
Date d'édition : 17/05/2018  
(fuseau horaire de Paris)

Coordonnées en projection : RGF93CC46  
©2017 Ministère de l'Action et des  
Comptes publics



Cet extrait de plan vous est délivré par :


cadastre.gouv.fr





© IGN 2018 - [www.geoportail.gouv.fr/mentions-legales](http://www.geoportail.gouv.fr/mentions-legales)

Longitude : 6° 07' 26" E  
Latitude : 45° 54' 54" N





a



2

