



Dingy-Saint-Clair
74230
Nuageux 2 °C
09 55

ENREGISTRER RECHERCHER A PROXIMITÉ PARTAGER
ENVOYER VERS VOTRE TELEPHONE

En bref

Dingy-Saint-Clair est une commune française située dans le département de la Haute-Savoie, en région Auvergne-Rhône-Alpes. [Wikipédia](#)

Superficie : 13,17 m²

Arrondissement : Annecy

Hôtels

5 étoiles (prix moyen : 520 \$US), 3 étoiles (prix moyen : 126 \$US) [Afficher les hôtels](#)



de s.

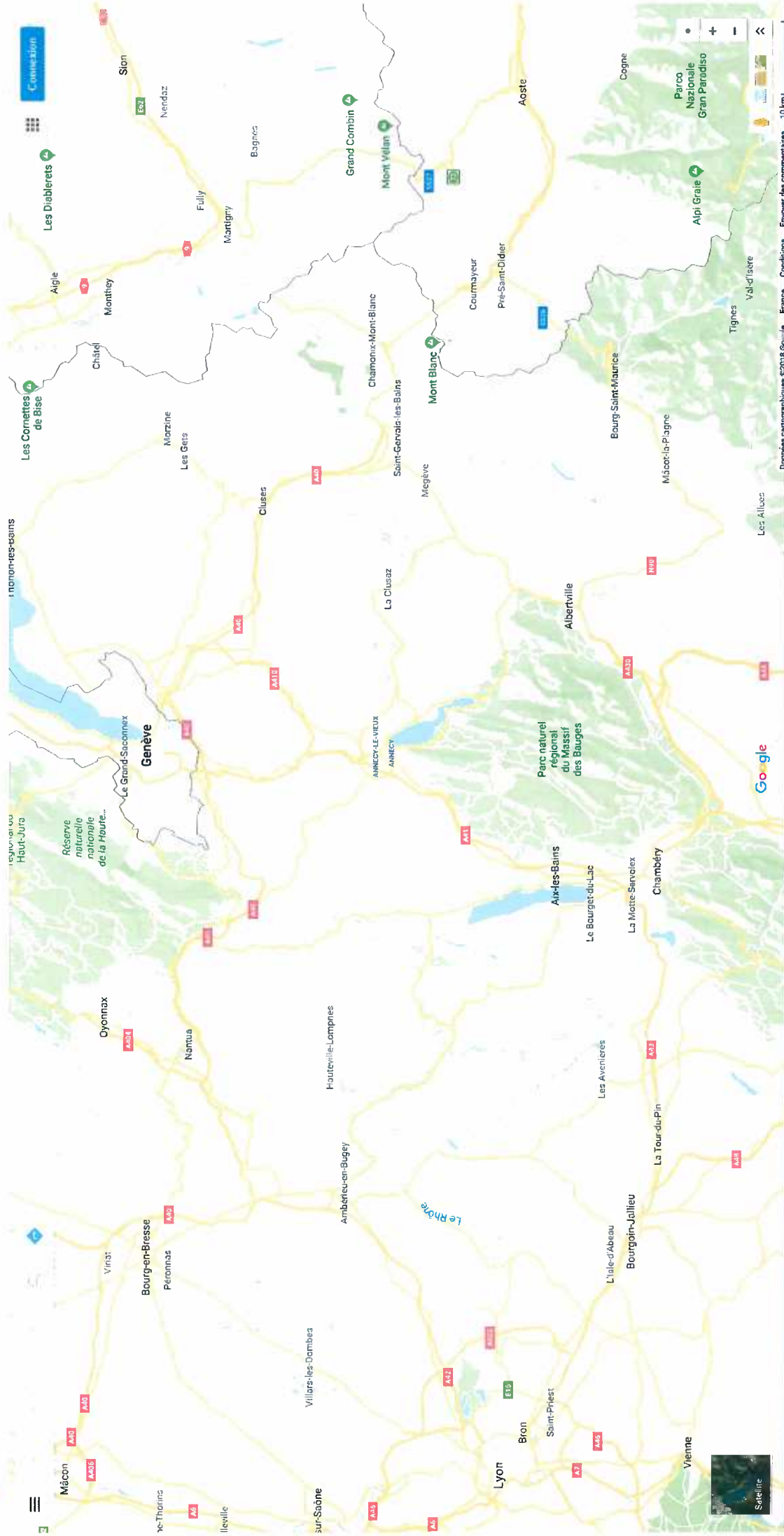


Google

Découvrez un navigateur rapide et sécurisé, avec mises à jour automatiques.

NON MERCI

OUI



Google

Données cartographiques ©2018 Google France Conditions Envoyer des commentaires 10 km

100%



Doc 2.



Restez Google conforme

Découvrez un navigateur rapide et sécurisé, avec mises à jour automatiques.



La Balme-de-Sillingy

Thusy

Sillingy

Argonay

Villaz

Entremont

Le Grand-Bornand

Saint-Jean-de-Sixt

La Clusaz

Les Villards-sur-Thônes

Thônes

La Balme-de-Thuy

Alex

Val-de-Fier

Vailières

Hauteville-sur-Fier

Chavanod

Poisy

Epagny

ANNECY-LE-VIEUX

ANNECY

SEYNOD

CRAN-GEVRIER

Dingy-Saint-Clair

Mention-Saint-Bernard

Talloires-Montmin

Duingt

Saint-Jorioz

Moye

Rumilly

Salec

Alby-sur-Châtrou

Albens

Saint-Félix

Viuz-la-Chiésaz

Gruffy

Cusy

Leeschour

Le Lathuille

Doussard

Chevaline

Glaz

Fiumet

Notre-Dame-de-Bellecombe

Crest-Voland

Contennoz

Ugine

Seythenex

Faverges

Marlens

Saint-Ferreal

Serraval

Manigod

Les Clefs

Montmin

Montmin

SAVOIE

SAVOIE

HAUTE-SAVOIE

SAVOIE

SAVOIE

SAVOIE

SAVOIE

SAVOIE

SAVOIE

SAVOIE

SAVOIE

SAVOIE

SAVOIE

SAVOIE

SAVOIE

SAVOIE

SAVOIE

SAVOIE

SAVOIE

SAVOIE

SAVOIE

SAVOIE

SAVOIE

SAVOIE

SAVOIE

SAVOIE

SAVOIE

SAVOIE

SAVOIE

SAVOIE

SAVOIE

SAVOIE

SAVOIE

SAVOIE

SAVOIE

SAVOIE

SAVOIE

SAVOIE

SAVOIE

SAVOIE

SAVOIE

SAVOIE

SAVOIE

SAVOIE

SAVOIE

SAVOIE

SAVOIE

SAVOIE

SAVOIE

SAVOIE

SAVOIE

SAVOIE

SAVOIE

SAVOIE

SAVOIE

SAVOIE

SAVOIE

SAVOIE

SAVOIE

SAVOIE

SAVOIE

SAVOIE

SAVOIE

SAVOIE

SAVOIE

SAVOIE

SAVOIE

SAVOIE

SAVOIE

SAVOIE

SAVOIE

SAVOIE

SAVOIE

SAVOIE

SAVOIE

SAVOIE

SAVOIE

SAVOIE

SAVOIE

SAVOIE

SAVOIE

SAVOIE

SAVOIE

SAVOIE

SAVOIE

SAVOIE

SAVOIE

SAVOIE

SAVOIE

SAVOIE

SAVOIE

SAVOIE

SAVOIE

SAVOIE

SAVOIE

SAVOIE

SAVOIE

SAVOIE

SAVOIE

SAVOIE

SAVOIE

SAVOIE

SAVOIE

SAVOIE

SAVOIE

SAVOIE

SAVOIE

SAVOIE

SAVOIE

SAVOIE

SAVOIE

SAVOIE

SAVOIE

SAVOIE

SAVOIE

SAVOIE

SAVOIE

SAVOIE

SAVOIE

SAVOIE

SAVOIE

SAVOIE

SAVOIE

SAVOIE

SAVOIE

SAVOIE

SAVOIE

SAVOIE

SAVOIE

SAVOIE

SAVOIE

SAVOIE

SAVOIE

SAVOIE

SAVOIE

SAVOIE

SAVOIE

SAVOIE

SAVOIE

SAVOIE

SAVOIE

SAVOIE

SAVOIE

SAVOIE

SAVOIE

SAVOIE

SAVOIE

SAVOIE

SAVOIE

SAVOIE

SAVOIE

SAVOIE

SAVOIE

SAVOIE

SAVOIE

SAVOIE

SAVOIE

SAVOIE

SAVOIE

SAVOIE

SAVOIE

SAVOIE

SAVOIE

SAVOIE

SAVOIE

SAVOIE

SAVOIE

SAVOIE

SAVOIE

SAVOIE

SAVOIE

SAVOIE

SAVOIE

SAVOIE

SAVOIE

SAVOIE

SAVOIE

SAVOIE

SAVOIE

SAVOIE

SAVOIE

SAVOIE

SAVOIE

SAVOIE

SAVOIE

SAVOIE

SAVOIE

SAVOIE

SAVOIE

SAVOIE

SAVOIE

SAVOIE

SAVOIE

SAVOIE

SAVOIE

SAVOIE

SAVOIE

SAVOIE

SAVOIE

SAVOIE

SAVOIE

SAVOIE

SAVOIE

SAVOIE

SAVOIE

SAVOIE

SAVOIE

SAVOIE

SAVOIE

SAVOIE

SAVOIE

SAVOIE

SAVOIE

SAVOIE

SAVOIE

SAVOIE

SAVOIE

SAVOIE

SAVOIE

SAVOIE

SAVOIE

SAVOIE

SAVOIE

SAVOIE

SAVOIE

SAVOIE

SAVOIE

SAVOIE

SAVOIE

SAVOIE

SAVOIE

SAVOIE

SAVOIE

SAVOIE

SAVOIE

SAVOIE

SAVOIE

SAVOIE

SAVOIE

SAVOIE

SAVOIE

SAVOIE

SAVOIE

SAVOIE

SAVOIE

SAVOIE

SAVOIE

SAVOIE

SAVOIE

SAVOIE

SAVOIE

SAVOIE

SAVOIE

SAVOIE

SAVOIE

SAVOIE

SAVOIE

SAVOIE

SAVOIE

SAVOIE

SAVOIE

SAVOIE

SAVOIE

SAVOIE

SAVOIE

SAVOIE

SAVOIE

SAVOIE

SAVOIE

SAVOIE

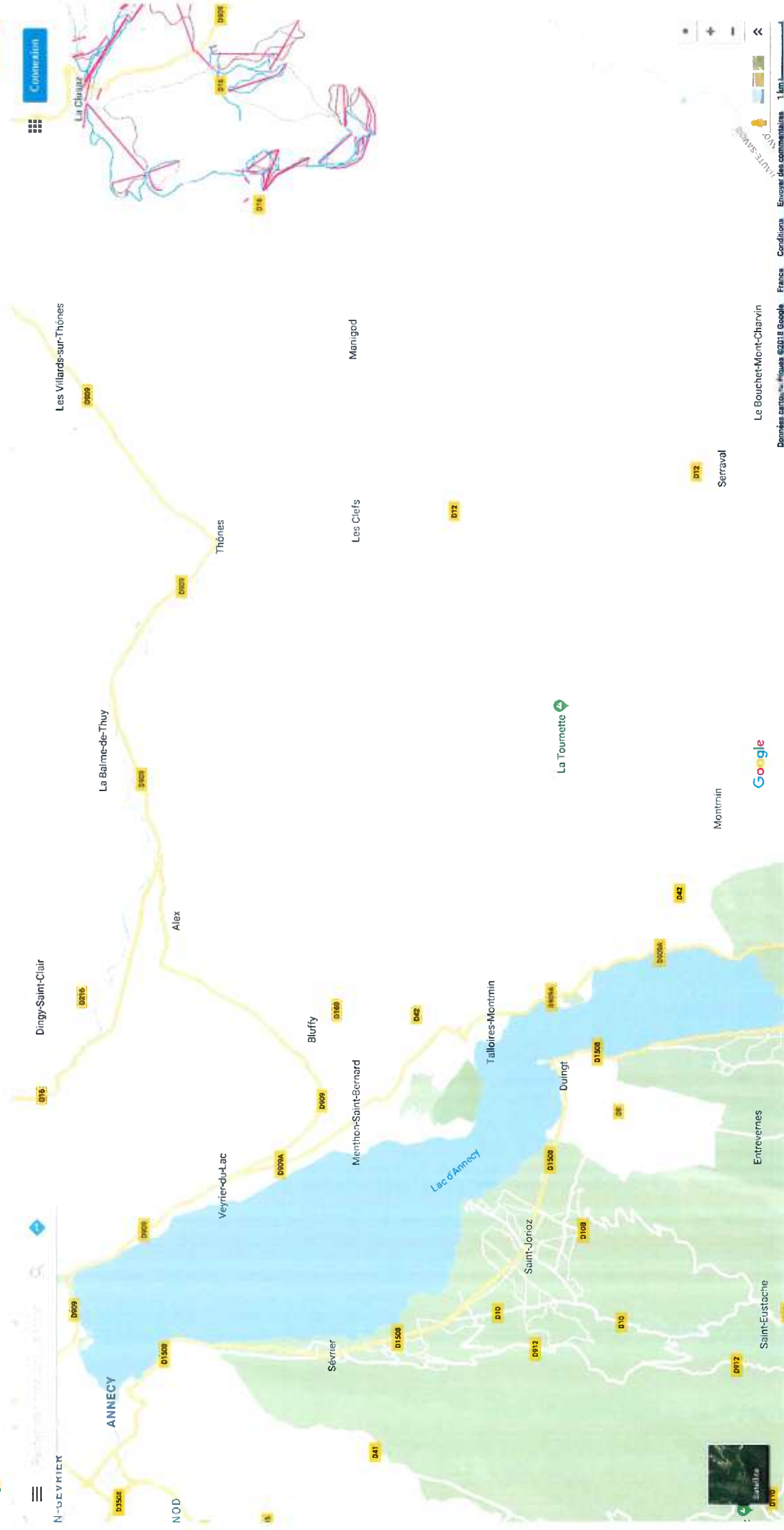
SAVOIE

SAVOIE

SAVOIE

SAVOIE

SAVOIE</



Doc 4.



Doc 5.

Environ 211 000 résultats (0,57 secondes)

Mairie de Dingy-Saint-Clair - Site officiel

<https://dingystclair.fr/> Bienvenue sur le site officiel de la commune de Dingy-Saint-Clair, en Haute-Savoie. Informations, événements, démarches, et toute l'actualité à Dingy. Activités à Dingy · Conseil municipal · Que faire à Dingy · Dingy en hiver

Dingy-Saint-Clair — Wikipédia

<https://fr.wikipedia.org/wiki/Dingy-Saint-Clair> Dingy-Saint-Clair est une commune française située dans le département de la Haute-Savoie, en région Auvergne-Rhône-Alpes. Sommaire. [masquer]. 1 Géographie. 1.1 Communes limitrophes. 2 Toponymie. 3 Histoire. 3.1 Prieuré de Saint-Clair. 3.2 Période contemporaine. 4 Politique et administration. 4.1 Situation ...
Toponymie Histoire et administration Lieux et monuments

Plan dingy-saint-clair - Mappy

<https://fr.mappy.com/plan/74230-dingy-saint-clair> Vous recherchez la carte ou le plan de Dingy-Saint-Clair et de ses environs ? Trouvez l'adresse qui vous intéresse sur le plan de Dingy-Saint-Clair ou préparez un calcul d'itinéraire à partir de ou vers Dingy-Saint-Clair.

Carte Dingy-Saint-Clair - ViaMichelin

https://www.viamichelin.fr.../Carte_plan-Dingy_Saint_Clair-74230-Haute_Savoie-Fra... Trouvez l'adresse qui vous intéresse sur la carte Dingy-Saint-Clair ou préparez un calcul d'itinéraire à partir de ou vers Dingy-Saint-Clair. trouvez tous les sites touristiques et les restaurants du Guide Michelin dans ou à proximité de Dingy-Saint-Clair. Le plan Dingy-Saint-Clair-ViaMichelin : visualisez les fameuses cartes ...

Dingy-Saint-Clair - Carte France

www.cartesfrance.fr > Rhône-Alpes > Haute-Savoie > Dingy-Saint-Clair
Dingy-Saint-Clair est un village du sud est de la France. Le village est situé dans le département de la Haute-Savoie en région Rhône-Alpes. Le village de Dingy-Saint-Clair appartient à l'arrondissement d'Annecy et au canton d'Annecy-le-Vieux. Le code postal du village de Dingy-Saint-Clair est le 74230 et son code Insee ...

Photo Dingy-Saint-Clair - Carte France

www.cartesfrance.fr > Rhône-Alpes > Haute-Savoie > Dingy-Saint-Clair
PHOTO DINGY-SAINTE-CLAIR : Photos images Dingy-Saint-Clair, 74230 Haute-Savoie Rhône-Alpes - Voir les photos, les images, le panorama et la vue du ciel de Dingy-Saint-Clair.

Situation hydrologique de la station Dingy-Saint-Clair

www.rbrmc.com/hydroree/2/station.php?codestation=211
La station est exploitée depuis 1906. Les valeurs statistiques (débits moyens, étiages, crues) sont issues de la banque HYDR02 (17/07/2017). Mise à jour des données : toutes les heures. Données disponibles : COTE - DEBIT - PLUIE. (Dingy-Saint-Clair) Graphiques des COTES en m , dernière

Google recommande Chrome. Voulez-vous essayer ?

NON, MERCI



Dingy-Saint-Clair

Commune en France

Dingy-Saint-Clair est une commune française située dans le département de la Haute-Savoie, en région Auvergne-Rhône-Alpes. [Wikipédia](#)

Superficie : 34,12 km²

Météo : 2 °C, vent NO à 3 km/h, 87 % d'humidité

Hôtels : 3 étoiles (prix moyen : 103 €), 5 étoiles (prix moyen : 423 €). [Afficher les hôtels](#)

Heure locale : lundi 09:57

Arrondissement : Annecy

Événements à venir

mar. 27 mars The Australian Pink Floyd Show
L'Arcadium

ven. 23 mars CONCRETE KNIVES
Brise Glace

sam. 24 mars BRISE GLACE NIGHT CLUB
Brise Glace

[Voir d'autres éléments \(plus de 5\)](#)

Lieux d'intérêt



Lac d'Annecy

Grotte de la Diou

[Commentaires](#)



Doc 6.

Environ 27 000 000 résultats (0.58 secondes)

Annecy — Wikipédia

<https://fr.wikipedia.org/wiki/Annecy> ▼
 Annecy (prononcé /an.sij/ ; en francoprovençal Ènec) est une ville de la région Auvergne-Rhône-Alpes, chef-lieu et préfecture du département de la Haute-Savoie. Elle se situe au bord du lac éponyme, dans le nord des Alpes françaises, à 50 km au nord de Chambéry, et à 40 km au sud de Genève, formant avec Valence et ...
 Grand Annecy - Annecy-le-Vieux - Arrondissement d'Annecy - Lac d'Annecy

Lac d'Annecy - Visiter Annecy et son lac - Office de Tourisme du Lac d'Annecy
<https://www.lac-annecy.com/> ▼

L'Office de Tourisme du Lac d'Annecy vous présente sa sélection d'hôtels, de campings, de locations de vacances, de résidences locales, de résidences de tourisme, de chambres d'hôtes, de villages vacances, de restaurants et d'événements à Annecy et autour du lac.
 Shopping Annecy : Lake Annecy - Annecy : Capitale européenne ... : Bouger

Activités à découvrir à Annecy



Lac d'Annecy

Plage Saint-Jorioz, vieille ville Annecy

Palais de l'Isle

Musée dans prison du Xlle sur une île

Château d'Annecy

Art moderne dans château historique

Semnoz

Ski, randonnée pédestre, montagne,

Guide de voyage pour Annecy

Annecy


www.annecy.fr/ ▼

En intégrant le blason de la Savoie au nom de la ville, ANNECY devient un logo qui crée une alternance optique saisissante. La simplicité du logo semble une évidence : ANNECY est la capitale de la Haute-Savoie ! C'est bien plus que le lac et les montagnes... Le mot en capitales affirme la force de ses 128 000 habitants. ...

À la une



Contient les commandes pour les éléments sélectionnés



Annecy
 Ville en France

Annecy est une ville des Alpes située dans le sud-est de la France. C'est la que le lac d'Annecy se déverse dans le Thiou. Elle est réputée pour sa vieille ville avec ses rues pavées, ses canaux sinueux et ses maisons aux couleurs pastel. Surplombant la ville, le château médiéval d'Annecy, ancienne résidence des comtes de Genève, abrite un musée proposant des objets régionaux, tels que du mobilier alpin ou des œuvres religieuses, ainsi qu'une exposition sur l'histoire naturelle.

Superficie : 16,02 km²

Météo : 3 °C, vent NO à 3 km/h, 87 % d'humidité

Population : 50 254 (2009)

Heure locale : lundi 09:56

Organiser un voyage

Guide de voyage Annecy

Hôtel 3 étoiles (prix moyen : 93 €) ou 5 étoiles (prix moyen : 1 072 €)

Événements à venir

Quartiers : Les Bulles - Lofts & Lakes, Jardin, Novel, PLUS

Recherches associées

Voir d'autres éléments (plus de 10)



En savoir plus sur Annecy



Doc 8

Environ 2 140 000 résultats (0,51 secondes)

Massif des Aravis

www.aravis.com/
Découvrez les stations de ski de La Clusaz, Le Grand-Bornand, Saint-Jean-de-Sixt et Manigod. Hiver et été. Proche de Genève en Haute-Savoie dans les Alpes du Nord. Hébergements, pistes et remontées mécaniques.
Massif & Stations - Ski nordique - Le Massif des Aravis vignette ... - Carte d'hôte

Chaîne des Aravis — Wikipédia

https://fr.wikipedia.org/wiki/Chaîne_des_Aravis
La chaîne des Aravis est une chaîne de montagnes située dans les Préalpes à cheval entre la Haute-Savoie (versant ouest) et la Savoie (versant est). Son plus haut sommet est la pointe Percée (2 750 m) que se partagent les communes du Grand-Bornand, de Sallanches et du Reposoir.
Région: Auvergne-Rhône-Alpes Pays: France
Altitude: 2 750 m. Pointe Percée Massif: Alpes
Géographie - Principaux sommets - Histoire Activités

Le massif des Aravis - Guide Tourisme & Vacances - France Voyage

https://www.france-voyage.com/tourisme/massif-aravis-465.htm
Note: 7,4/10 - 11 votes
Le pays du reblochon - Ce massif préalpin offre une alternance de plateaux, de combes, de falaises, d'alpages et de sommets dépassant les 2 000 mètres...

Collège Les Aravis - Académie de Grenoble

www.ac-grenoble.fr/college/aravis.thomes/oupa/
Compléter le dossier de bourse en ligne. Date limite le 18 octobre 2017. bourse Aide pour compléter le dossier de bourse. notes Cahier de texte et consultation des notes - e-sidoc: Accès portail CDI. Tel Secrétariat: 04 50 02 02 07. Tel Absences: -04 50 02 13 01. Fax: -04 50 02 06 75. mail ce.0741187n@ac-grenoble.fr.
Contacts - Collège Les Aravis - Restaurant scolaire - Vie scolaire

Ski en Les Aravis - Liste et tableau comparatif des stations de ski de ...

https://www.skinfo.fr/les-aravis/stations-de-ski.html
Situées dans les alpes françaises, entre lac d'Annecy et Mont Blanc, les stations du massif des Aravis bénéficient d'hivers bien enneigés. Le domaine des Aravis regroupe 4 stations : la Clusaz, le Grand-Bornand, St Jean de Sixt et Manigod. L'enneigement artificiel garantit la pratique du ski sur tout le domaine des Aravis...

Ski en Massif des Aravis - Liste et tableau comparatif des stations de ...

https://www.skinfo.fr/massif-des-aravis/stations-de-ski.html
Vous souhaitez skier en Massif des Aravis ? Consultez la liste et le tableau comparatif des stations de ski de Massif des Aravis.

Ski-aravis.com : infos ski aravis, massif des aravis, stations de ski ...

Contient les commandes pour les éléments sélectionnés.



Combes de Tardévoit

Chaîne des Aravis

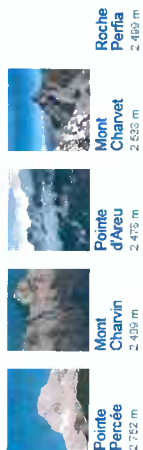
Chaîne de montagnes en France
4,5 ★★★★★ 4 avis Google

La chaîne des Aravis est une chaîne de montagnes située dans les Préalpes à cheval entre la Haute-Savoie et la Savoie. Son plus haut sommet est la pointe Percée que se partagent les communes du Grand-Bornand, de Sallanches et du Reposoir. Wikipédia

Massif: Alpes
Point culminant: Pointe Percée
Roches: Roches sédimentaires
Pays: France
Plage parent: Préalpes

Montagnes

Voir d'autres éléments (plus de 5)



Avis


4 avis Google

Donner un avis

Ajouter une photo

Recherches associées

Voir d'autres éléments (plus de 10)



Doc 10



Google

Découvrez un navigateur rapide et sécurisé, avec mises à jour automatiques.

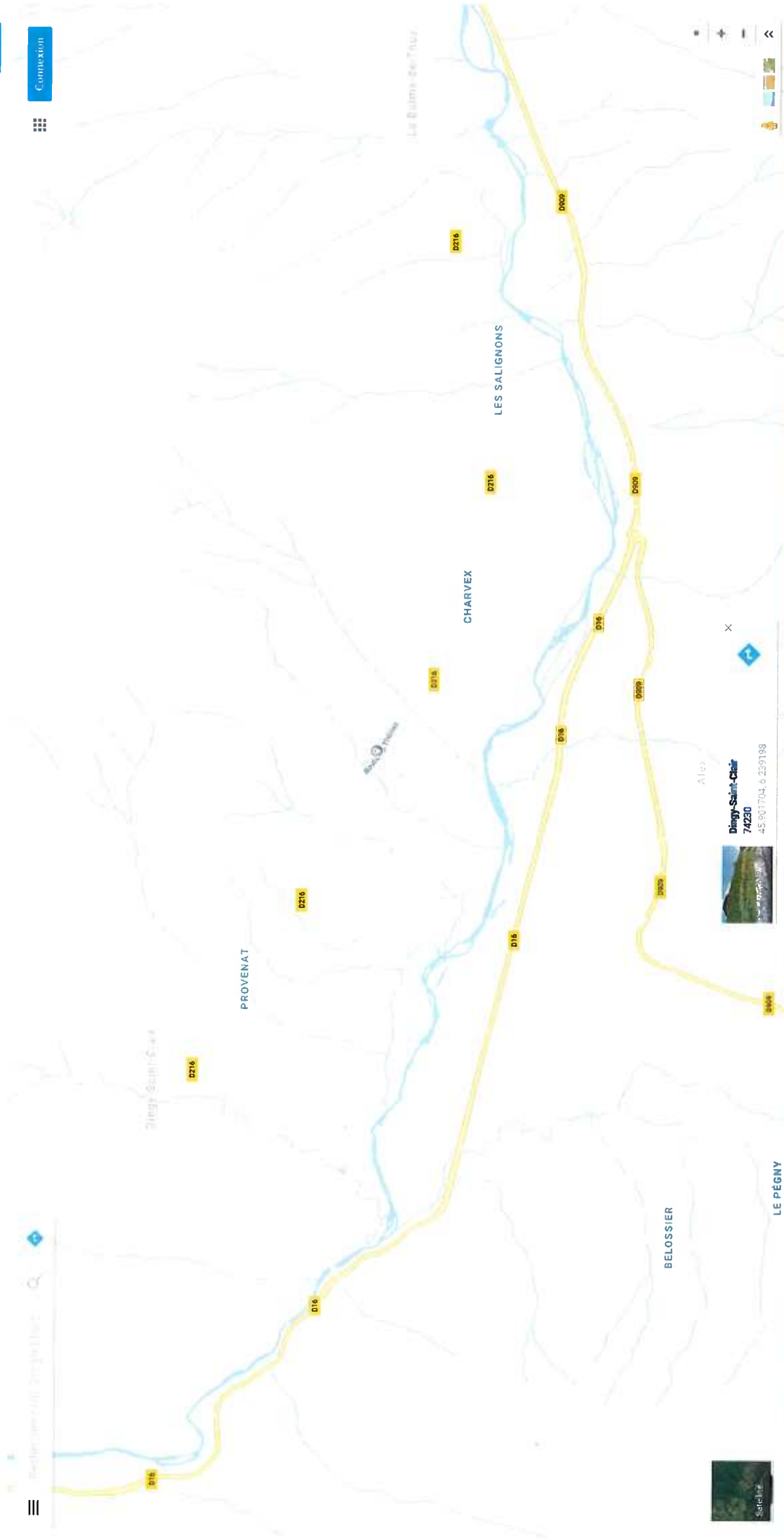
NON MERCI

OUI



Connexion

Rechercher sur Google Maps



Données cartographiques ©2018 Google France Conditions Env. voir les communes 200 m 100%

Doc M.





Google

Découvrez un navigateur rapide et sécurisé, avec mises à jour automatiques.

Rechercher



OUI

NON MERCI

Connexion



Ruisseau de Tassez

Route de Thionès

Route de Fraisy

Location de vacances

Route de Thionès
Cimetière Ancien de Dingy A Chosselle

Week-End Chez Celline

Route du Pignard

Voie Communale N°10 dir de Chez Pignard

Ruisseau des Grottes

Ruisseau de Tassez

Ruisseau de la Pisse

Ruisseau de la Pisse



Dingy-Saint-Clair

74230

+33 (0)3 704 6 23 01 96



X



100%

100%

Chemin sous la roche

Route du Fraisy

100%

Route de Tassez



Données cartographiques ©2018 Google France Conditions Envoyer des commentaires 50 m

100%



Doc 12.



Google

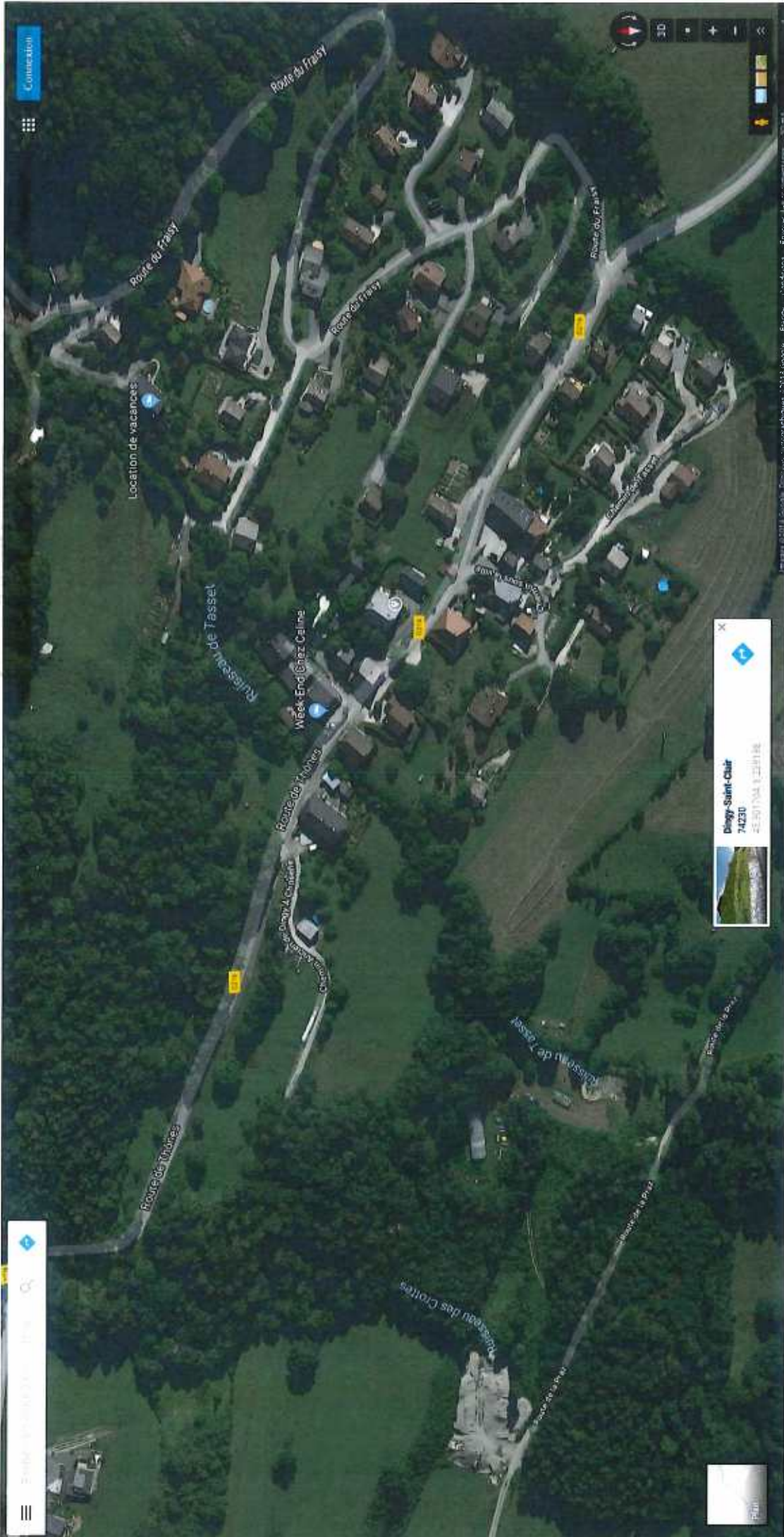
Découvrez un navigateur rapide et sécurisé, avec mises à jour automatiques.

NON MERCI

OUI

Menu icons: Home, Location, Street View, Search, Layers, Full Screen, Print, Settings, Help

Conseils



Doc 13.